

Nekretnine d.o.o. za geodetske poslove
 Ivana Dežmana 10, 51000 Rijeka, HR
 w: www.nekretnine-geodezija.hr
 t: +385 51 312 160
 e: info@nekretnine-geodezija.hr

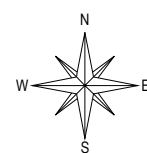
Sjedište tvrtke:
 Mažeri 11
 51221 Kostrena, HR
 OIB: 71914261124

Tvrtka je ovlaštena za obavljanje poslova državne izmjere i katastra nekretnina

Investitor:
 ORADA ADRIATIC d.o.o
 Turion 22, 51557 Cres
 OIB 86840413543

PRESLIKA TOPOGRAFSKE KARTE
 sa uklopom granica prijedloga koncesije

Mjerilo 1:10000



POPIS KOORDINATA TOČAKA		
BROJ TOČKE	HTRS96/TM	
	E [m]	N [m]
1	335755.96	4987348.33
2	335650.84	4987051.39
3	335745.10	4987018.01
4	335850.23	4987314.95
5	336080.23	4986915.88
6	335975.10	4986618.94
7	336069.37	4986585.56
8	336174.50	4986882.50
9	335403.84	4987247.13
10	335681.17	4986831.08
11	335958.49	4986415.04
12	336457.74	4986747.83
13	336180.42	4987163.87
14	335903.10	4987579.91

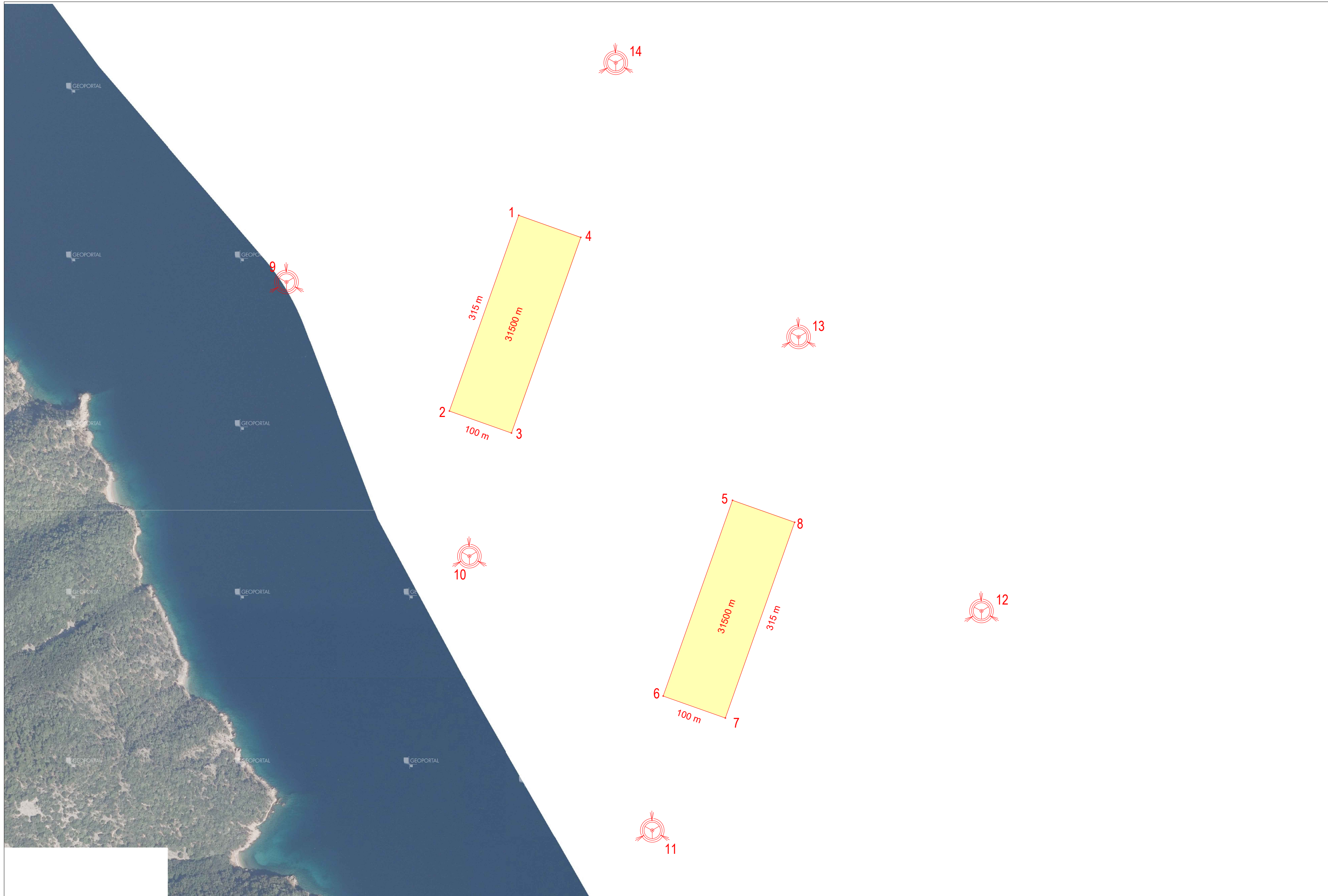
Svjetleća bova

Lokacija novih koncesija

UKUPNA POVRŠINA NOVIH KONCESIJA = 63000 m2

Izradio:
 Nereo Židanik, geod. teh.
 Rijeka, prosinac 2024. godine

Odgovorna osoba za obavljanje stručnih geodetskih poslova:
 Sandro Viškanić, dipl. ing. geod.



Nekretnine d.o.o. za geodetske poslove
 Ivana Dežmana 10, 51000 Rijeka, HR
 w: www.nekretnine-geodezija.hr
 t: +385 51 312 160
 e: info@nekretnine-geodezija.hr

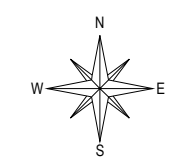
Sjedište tvrtke:
 Mažeri 11
 51221 Kostrena, HR
 OIB: 71914261124

Tvrtka je ovlaštena za obavljanje poslova državne izmjere i katastra nekretnina

Investitor:
 ORADA ADRIATIC d.o.o
 Turion 22, 51557 Cres
 OIB 86840413543

DIGITALNA ORTOFOTO KARTA sa uklopom granica prijedloga koncesije

Mjerilo 1:4000



BROJ TOČKE	HTRS96/TM	
	E	N
	[m]	[m]
1	335755.96	4987348.33
2	335650.84	4987051.39
3	335745.10	4987018.01
4	335850.23	4987314.95
5	336080.23	4986915.88
6	335975.10	4986618.94
7	336069.37	4986585.56
8	336174.50	4986882.50
9	335403.84	4987247.13
10	335681.17	4986831.08
11	335958.49	4986415.04
12	336457.74	4986747.83
13	336180.42	4987163.87
14	335903.10	4987579.91

Svjetleća bova
 Lokacija novih koncesija
 UKUPNA POVRŠINA NOVIH KONCESIJA = 63000 m2

Izradio:
 Nereo Židanik, geod. teh.
 Rijeka, prosinac 2024. godine

Odgovorna osoba za obavljanje stručnih geodetskih poslova:
 Sandro Viškanić, dipl. ing. geod.